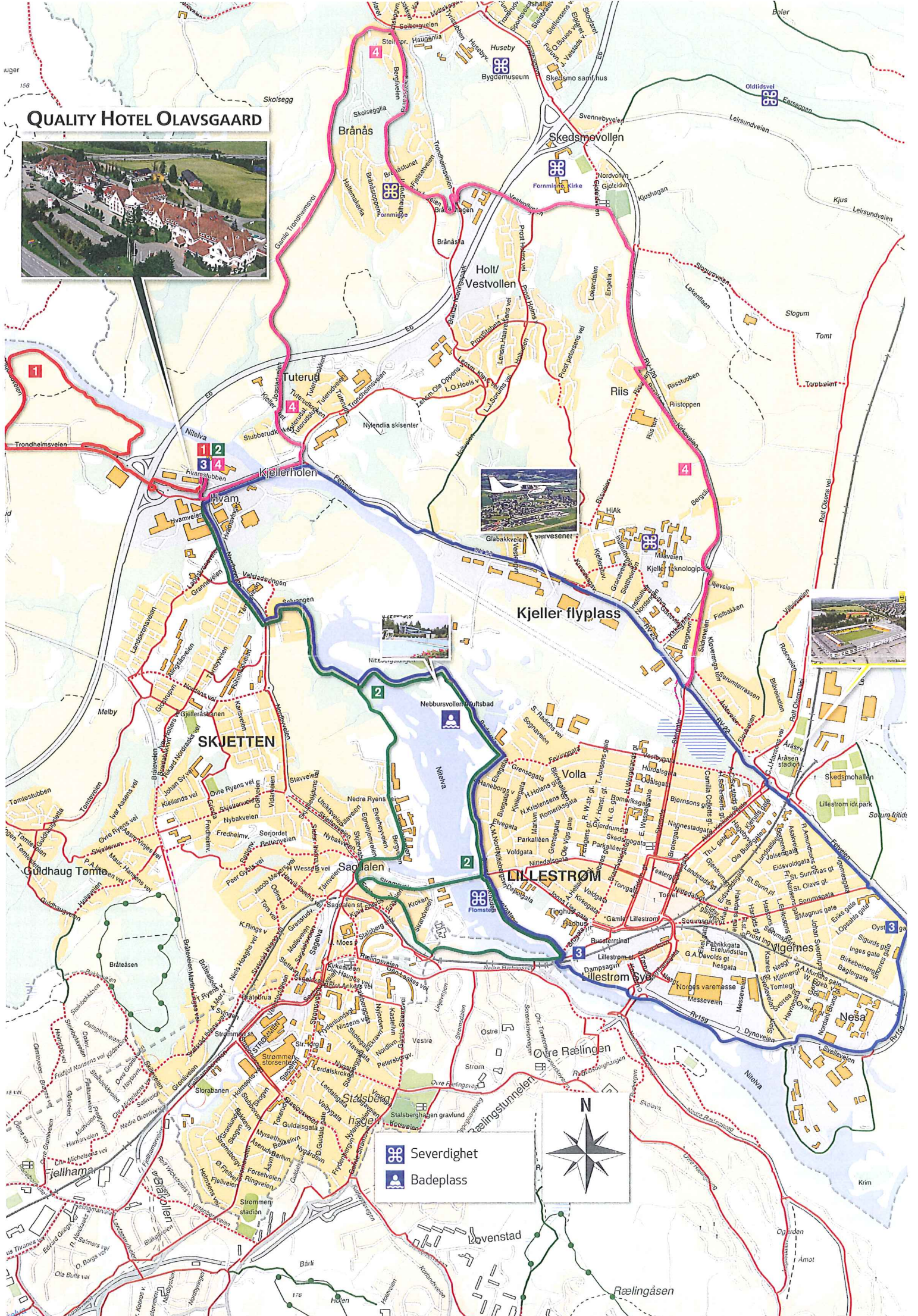




QUALITY HOTEL OLAVSGAARD



 Severdighet

 Bade plass



TURFORSLAG

Området rundt Olavsgaard byr på mange gode muligheter for en joggetur, her er noen forslag fra oss:

1 SNAR-JOCCEN

OLAVSGAARD – HELLERUDSLETTA – NITELVA – OLAVSGAARD

5,0 km

Velg gangveien til høyre langs parkeringsplassen mot E6, drei under motorveibrua og opp på gangveien som går på brua, videre langs RV 22 til Hellerudsletta/Exporamasenteret. Ta til høyre og følg merke til gangsti opp på skrå til høyre for Nitelvsbrua. Gangveien går på Gamle Trondhjemsvei langs elva, hold til høyre for det røde huset når du nærmer deg motorveikrysset ved hotellet og følg grusveien tilbake til rundkjøringen ved Plantasjen før du krysser veien. Deretter til venstre tilbake til hotellet samme vei du kom.

2 ELVERUNDEN

OLAVSGAARD – NITELVA – OLAVSGAARD

9,5 km

Velg gangveien under rundkjøringen rett ut for hotellet, fortsatt rett fram til trafikklys. Kryss veien, ta andre vei til venstre og følg byggefeltet på dets venstre side. Følg gang/sykkelvei ned mot Nitelva, ta til venstre over brua. Her passerer du etter hvert Nebbursvollen Friluftsbad, som er perfekt for et bad eller bare avslapning på grønne sletter. Fortsett forbi badeområdet, og velg gruset gangvei til høyre, som går oppe på flomvollen. Du har nå Lillestrøm Sentrum innover på din venstre side. Følg gangveien under Strømsveien, og fortsatt rett fram langs elva til du kommer til Rælingsbrua som går over elva.

Velg gangveien som går til høyre over elva, den fortsetter langsmed jernbanesporret, men nærmest elva. Du passerer en marina, og holder deg hele tiden på høyre side av togsportet. Følg Engaveien oppover mot Sagdalen, der du kommer fram til en stor og trafikkert rundkjøring, hold rett fram og ta til høyre ned i bakken, Skjærvaaveien. Også her vil du se flomvollene som etterhvert er bygget for å skåne områdene for oversvømmelser fra Nitelva og Øyeren. Innerst i Skjærvaaveien går veien over til gangvei. Følg denne tilbake til Olavsgaard. Nitelva har et rikt fugleliv, og ivrige fiskere får fin fisk her.

Alternativ:

Du kan korte turen ved å ta til høyre ved Strømsveien og følge gang/sykkelvei og fortau opp til Sagdalen, ta til høyre i rundkjøringen og så inn Skjærvaaveien.

3 LILLESTRØM RUNDT

OLAVSGAARD – RUNDT LILLESTRØM – OLAVSGAARD

13,6 km

Velg gang/sykkelveien under rundkjøringen rett utenfor hotellet, ta til venstre etter undergangen og følg gangveien langsmed elva mot Lillestrøm. Et par ganger må du bytte side av veien, men du benytter undergangen. Langs veien vil du se Kjeller flyplass på høyre side, og den etter hvert omfattende "Kunnskapsbyen" med sine institutter og bedrifter på din venstre side. Fortsett langs Fetveien forbi Statoil-stasjonen, videre forbi Åråsen Stadion som er LSK's hjemme-stadion, forbi Skedsmohallen, bak støyskjermene og nesten fram til rundkjøringen med RV159.

Ta Isakveien til høyre (rett før rundkjøringen), følg gangvei over jernbanen og ned til Dyno Industrier (venstre side), og fram til rundkjøringen som ligger under RV159. Gangveien fortsetter på andre siden av RV159, så du må under denne veien via rundkjøringen. Følg gangveien videre langs Nitelva, forbi Norges Varemesse, under to store bruer, følg videre gangveien langs med Nitelva, under Strømsveien, langs flomvollen, ta til venstre til Nebbursvollen Friluftbad, som er fint som sted for et bad eller en pause i det grønne. Passer videre på gangvei via et skogholt, over brua og til høyre tilbake til Olavsgaard. Nitelva er kjent for å ha et rikt fugleliv.

Nitelva renner ut i Svelle som er et natur-reservat, et våtmarksområde som er unikt, som så etter hvert går over til innsjøen Øyeren som strekker seg nesten fram til Askim.

4 UTSIKTSVEIEN

OLAVSGAARD - KJELLER – SKEDSMO KIRKE – BRÅNÅS – OLAVSGAARD

15,8 km

Velg samme rute som turforslag nr 3, fram til Statoil-stasjonen på Kjeller. Her skal du til venstre. Benytt undergangen slik at du kommer opp på andre siden av RV 22 (Fetveien)

Fortsett rett fram, og snart er du over på ren gang/sykkelvei igjen som følger RV120 (Kirkeveien). Gangveien går under RV120 etter hvert og fortsetter på venstre side.

På venstre side av hovedveien vil du se den etter hvert velutbygde "Kunnskapsbyen", med alt fra atom-reaktorer, insitutter og bedrifter som et innovativt miljø.

Bak deg vil du etter hvert få god utsikt over Lillestrøm og omegn. Gangveien tar innover til venstre når du nærmer deg Skedsmo kirke og passerer helt inntil kirken. Følg Vestvollveien på bru over E6, deretter under Trondheimsveien, og følg gangveien opp mot Brånåsen, som er et stort nybygger-felt med flott utsikt. Gangveien vil føre deg til Brånåsveien, ta til høyre på den og følg den over toppen og ned til Midtskogveien, kryss her rett over til Gamle Trondhjemsvei, og følg denne grusveien nedover, ta til venstre ved Jogstadveien og følg videre under E6 og ned til Esso-stasjonen. Finn gang-tunnelen under RV 22 og følg gang/sykkelsti til høyre langsmed Nitelva, over brua og tilbake til Olavsgaard.

GOD TUR!